

Lot n° : **7**  
 Section : **ZX**  
 N° : **-**

DEPARTEMENT DE LA VENDEE  
**Ville des HERBIERS**  
 Rue de la Tisonnière  
 Lotissement à usage principal d'habitation  
 "Le Domaine du Ruisseau de l'Aumarière" Tranche 1  
 autorisé par arrêté N°PA 085 109 23 H0006 du 21 Mai 2024

Superficie provisoire : 351 m<sup>2</sup>  
 (avant arrêté d'alignement)

Superficie de plancher maximale : 200 m<sup>2</sup>

Maître d'Ouvrage



Val d'Erdre Promotion  
 6 Rue Thessalie - BP 4439  
 44244 LA CHAPELLE SUR ERDRE  
 Tél. : 02 28 01 28 30

Architecte DPLG

Atelier Urbanova  
 2 Impasse de Rocan  
 79260 La Crèche  
 Tél. : 02 49 04 63 67

Paysagiste concepteur

Eric ENON  
 Paysagiste concepteur - Urbaniste

Géomètre Expert-VRD



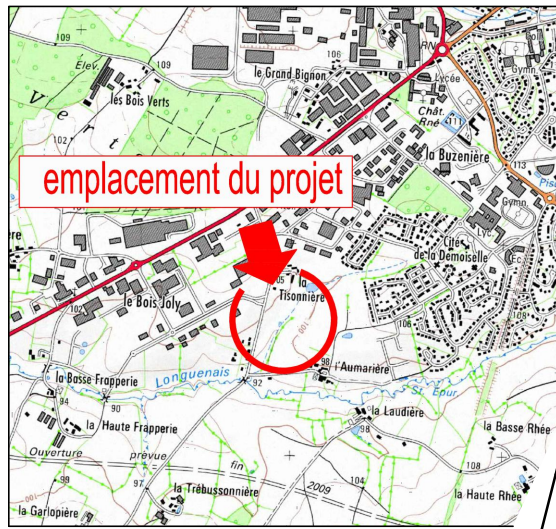
DES EXPERTS POUR DES CONSEILS SUR MESURE

www.geouest.fr

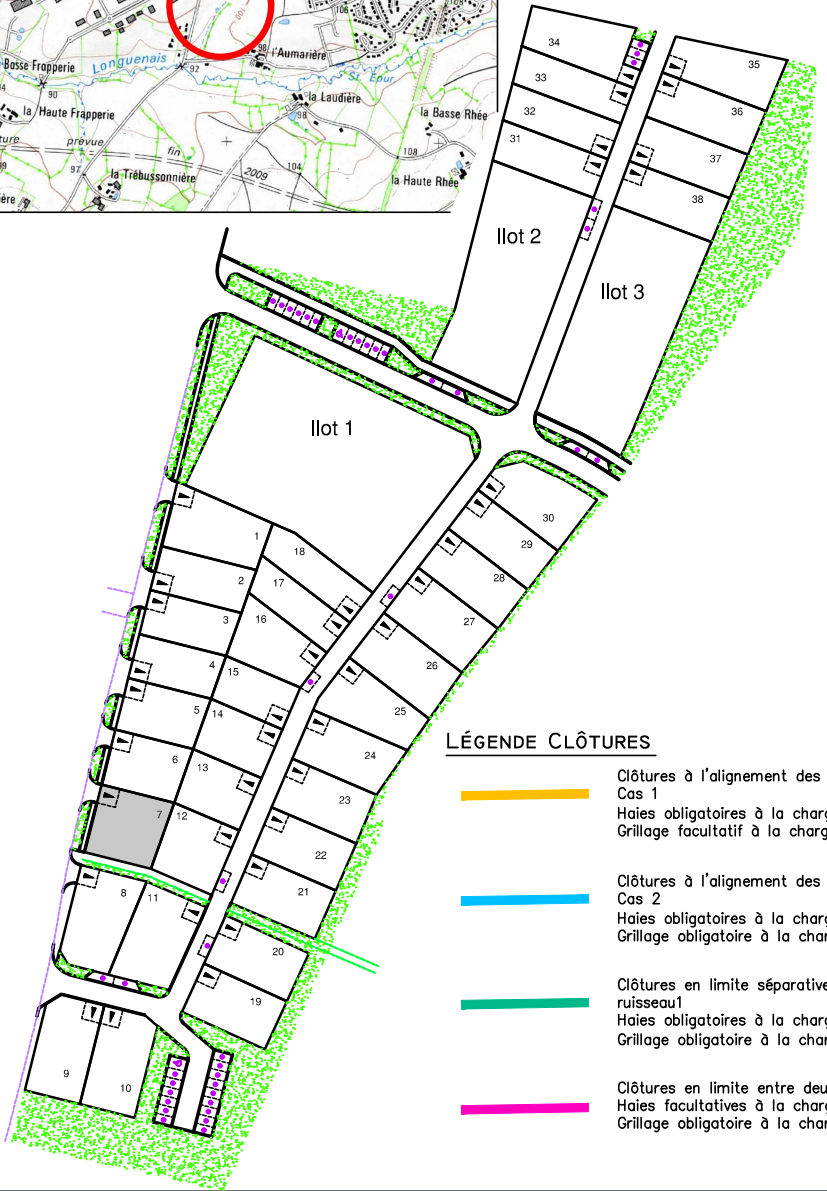
46 rue B. Franklin - BP 50352  
 85009 LA ROCHE-SUR-YON CEDEX  
 Tél. 02 51 37 27 30 - contact@geouest.fr

DOSSIER L21979  
 Référence AUTOCAD L21979IND.DWG

**PLAN INDIVIDUEL PROVISOIRE**

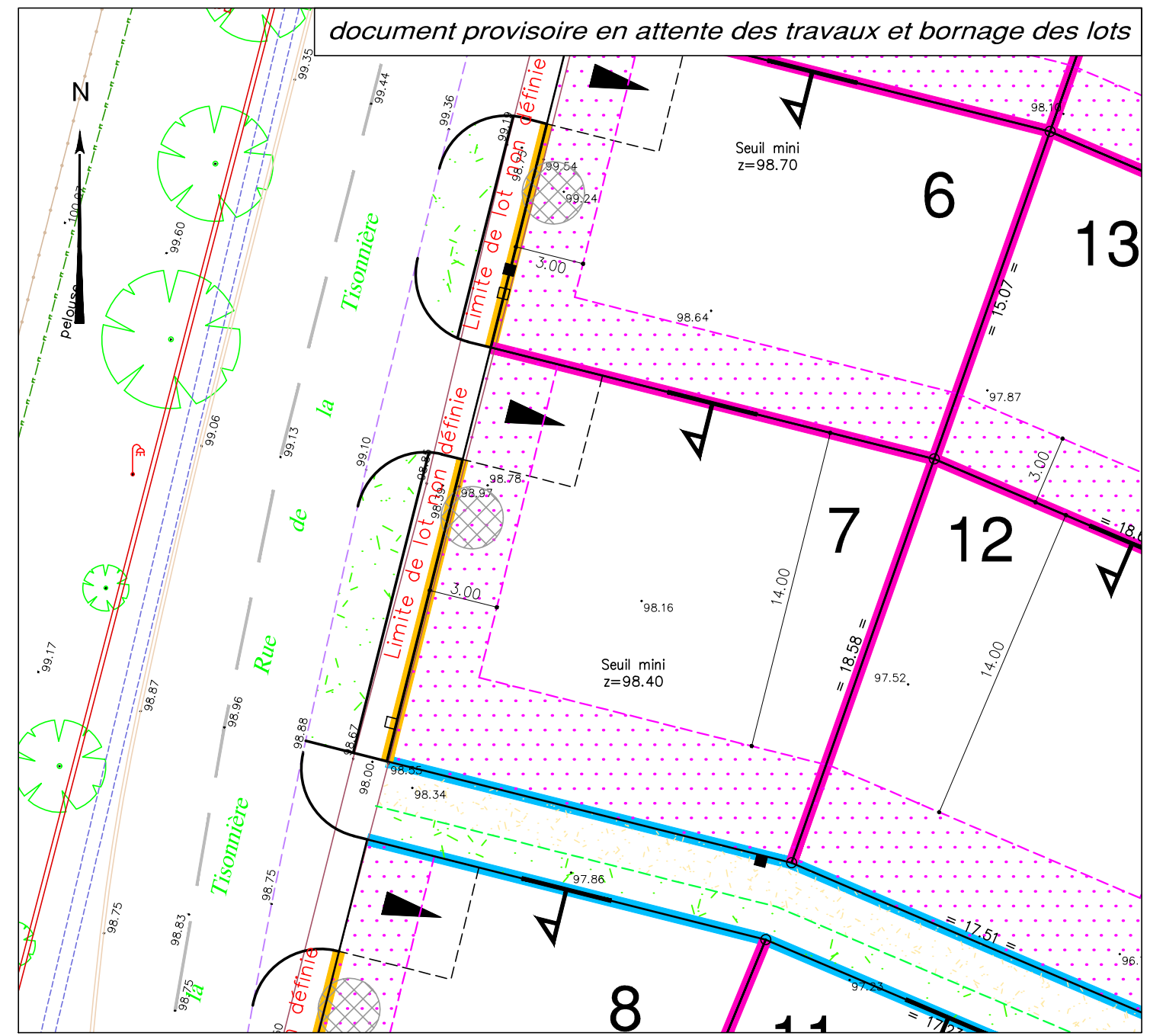


PLAN DE SITUATION



PLAN D'ENSEMBLE

- LÉGENDE CLÔTURES**
- Clôtures à l'alignement des voies et emprises publiques - Cas 1  
Haies obligatoires à la charge de l'aménageur  
Grillage facultatif à la charge des acquéreurs
  - Clôtures à l'alignement des voies et emprises publiques - Cas 2  
Haies obligatoires à la charge de l'aménageur  
Grillage obligatoire à la charge des acquéreurs
  - Clôtures en limite séparative avec un espace naturel / ruisseau  
Haies obligatoires à la charge des acquéreurs  
Grillage obligatoire à la charge de l'aménageur
  - Clôtures en limite entre deux parcelles privées  
Haies facultatives à la charge des acquéreurs  
Grillage obligatoire à la charge des acquéreurs



LÉGENDE RÈGLEMENT GRAPHIQUE

- Zone non constructible stricte
- Zone non constructible excepté pour préau sur le front de rue et pour les annexes autorisées en fond de jardin
- Zone constructible uniquement pour les constructions en Rez de Chaussée
- Implantation de la construction principale obligatoire en limite séparative sur 6m linéaire minimum
- Implantation obligatoire et unique pour une éventuelle partie du bâtiment en R+1 sur 8m linéaire maximum
- Sens obligatoire du faitage des toitures du bâtiment principal (excepté pour les toitures terrasses)
- Accès automobile privatif interdit
- Emplacement obligatoire et unique de l'accès automobile et du parking privatif non clos (dimension 5.00m x 5.00m minimum)

LÉGENDE PA4

- Seuil mini z = 0.00
- Emplacement des places de stationnement publiques
- Plantation projetée (emplacement et nombre de principe)
- Espace Vert (engazonnement ou plantation arbustive)

Ouvrages hors sol : (emplacement et cote à titre indicatif)

- 00.00 - cote terrain naturel (nivellement effectué avant travaux de viabilité)
- 00.00 - cote projet voirie indicative (à vérifier après travaux de finition)
- regard tabouret EU
- regard tabouret EP
- candélabre
- emplacement indicatif du coffret électrique/ du regard téléphone et du citerneau AEP
- signe d'appartenance
- borne OCE

**Ouvrages hors sols :**  
 Position non contractuelle n'engageant pas la responsabilité du concepteur.  
 Des modifications pouvant intervenir à l'exécution des travaux, avant tout projet de construction, les acquéreurs devront impérativement vérifier le positionnement définitif des ouvrages (AEP, EU/EP, Electrique, GAZ, Téléphone, candélabres).

DATE 17/07/2024  
 DATE DE MODIFICATION

ECHELLE 1/250



GÉOMÈTRE-EXPERT  
 GARANT D'UN CADRE DE VIE DURABLE  
 www.geouest.fr