

Lot n° : 14

Section : ZX

N° : -

DEPARTEMENT DE LA VENDEE

Ville des HERBIERS

Rue de la Tisonnière

Lotissement à usage principal d'habitation

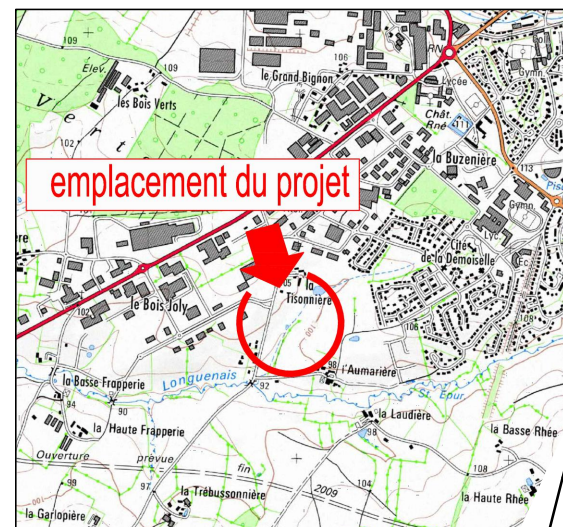
"Le Domaine du Ruisseau de l'Aumarière" Tranche 1

autorisé par arrêté N°PA 085 109 23 H0006 du 21 Mai 2024

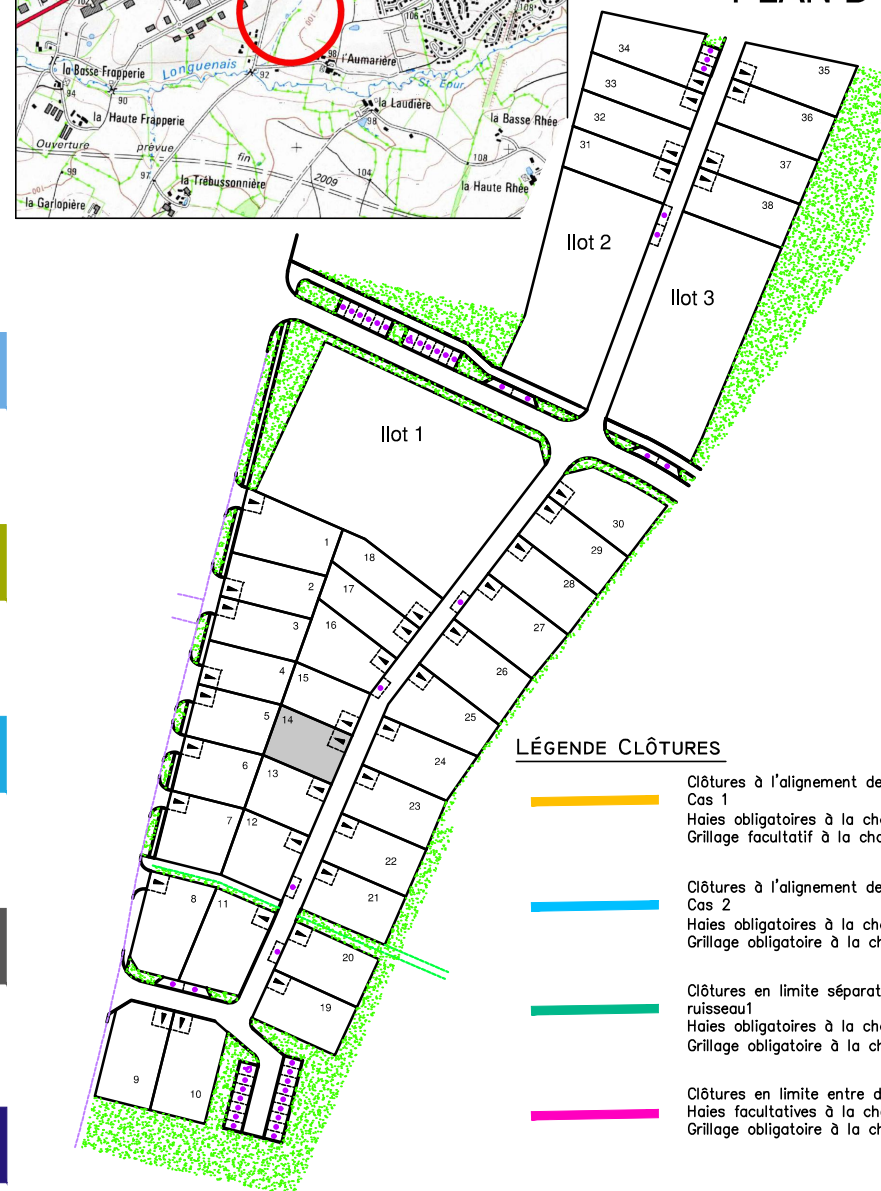
Superficie : 282 m²

Superficie de plancher maximale : 200 m²

# PLAN INDIVIDUEL PROVISOIRE



PLAN DE SITUATION



PLAN D'ENSEMBLE

Maître d'Ouvrage



Val d'Erdre Promotion  
6 Rue Thessalie - BP 4439  
44244 LA CHAPELLE SUR ERDRE  
Tél. : 02 28 01 28 30

Architecte DPLG

Atelier Urbanova  
2 Impasse de Rocan  
79260 La Crèche  
Tél. : 02 49 04 63 67

Paysagiste concepteur

Eric ENON  
Paysagiste concepteur - Urbaniste

Géomètre Expert-VRD



DES EXPERTS POUR DES CONSEILS SUR MESURE

www.geouest.fr

46 rue B. Franklin - BP 50352  
85009 LA ROCHE-SUR-YON CEDEX  
Tél. 02 51 37 27 30 - contact@geouest.fr

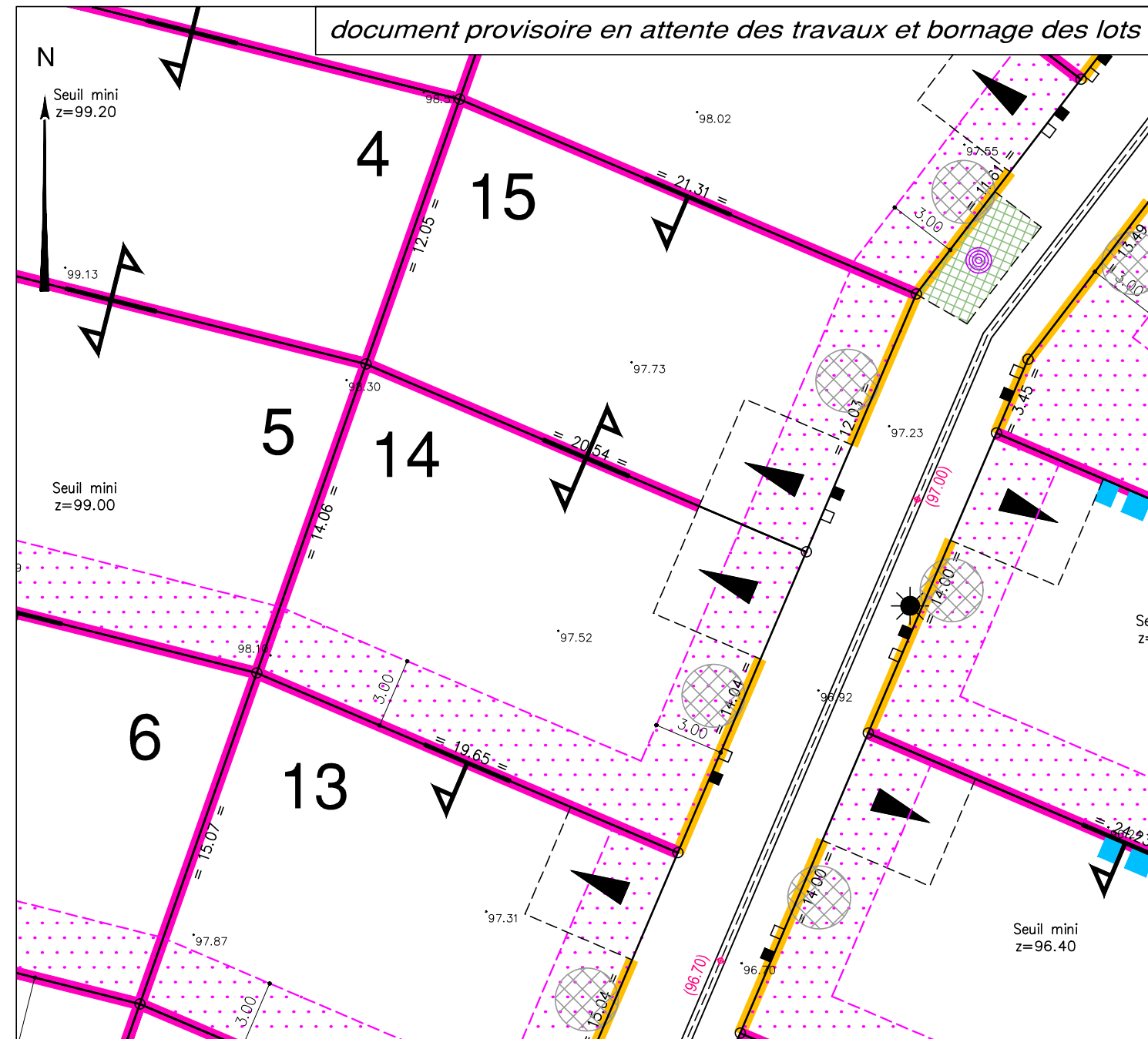
DOSSIER L21979  
Référence AUTOCAD L21979IND.DWG

DATE 17/07/2024  
DATE DE MODIFICATION

ECHELLE 1/250



document provisoire en attente des travaux et bornage des lots



LÉGENDE RÈGLEMENT GRAPHIQUE

- Zone non constructible stricte
- Zone non constructible excepté pour préau sur le front de rue et pour les annexes autorisées en fond de jardin
- Zone constructible uniquement pour les constructions en Rez de Chaussée
- Implantation de la construction principale obligatoire en limite séparative sur 6m linéaire minimum
- Implantation obligatoire et unique pour une éventuelle partie du bâtiment en R+1 sur 8m linéaire maximum
- Sens obligatoire du faitage des toitures du bâtiment principal (excepté pour les toitures terrasses)
- Accès automobile privatif interdit
- Emplacement obligatoire et unique de l'accès automobile et du parking privatif non clos (dimension 5.00m x 5.00m minimum)

LÉGENDE PA4

- Seuil mini z = 0.00
- Emplacement des places de stationnement publiques
- Plantation projetée (emplacement et nombre de principe)
- Espace Vert (engazonnement ou plantation arbustive)

Ouvrages hors sol : (emplacement et cote à titre indicatif)

- 00.00 - cote terrain naturel (nivellement effectué avant travaux de viabilité)
- +00.00 - cote projet voirie indicative (à vérifier après travaux de finition)
- - regard tabouret EU
- - regard tabouret EP
- ☼ - candélabre
- ⊗ - emplacement indicatif du coffret électrique/ du regard téléphone et du citerneau AEP
- ↗ - signe d'appartenance
- - borne OCE

Ouvrages hors sols :

Position non contractuelle n'engageant pas la responsabilité du concepteur. Des modifications pouvant intervenir à l'exécution des travaux, avant tout projet de construction, les acquéreurs devront impérativement vérifier le positionnement définitif des ouvrages (AEP, EU/EP, Electrique, GAZ, Téléphone, candélabres).



GÉOMÈTRE-EXPERT  
GARANT D'UN CADRE DE VIE DURABLE

www.geouest.fr